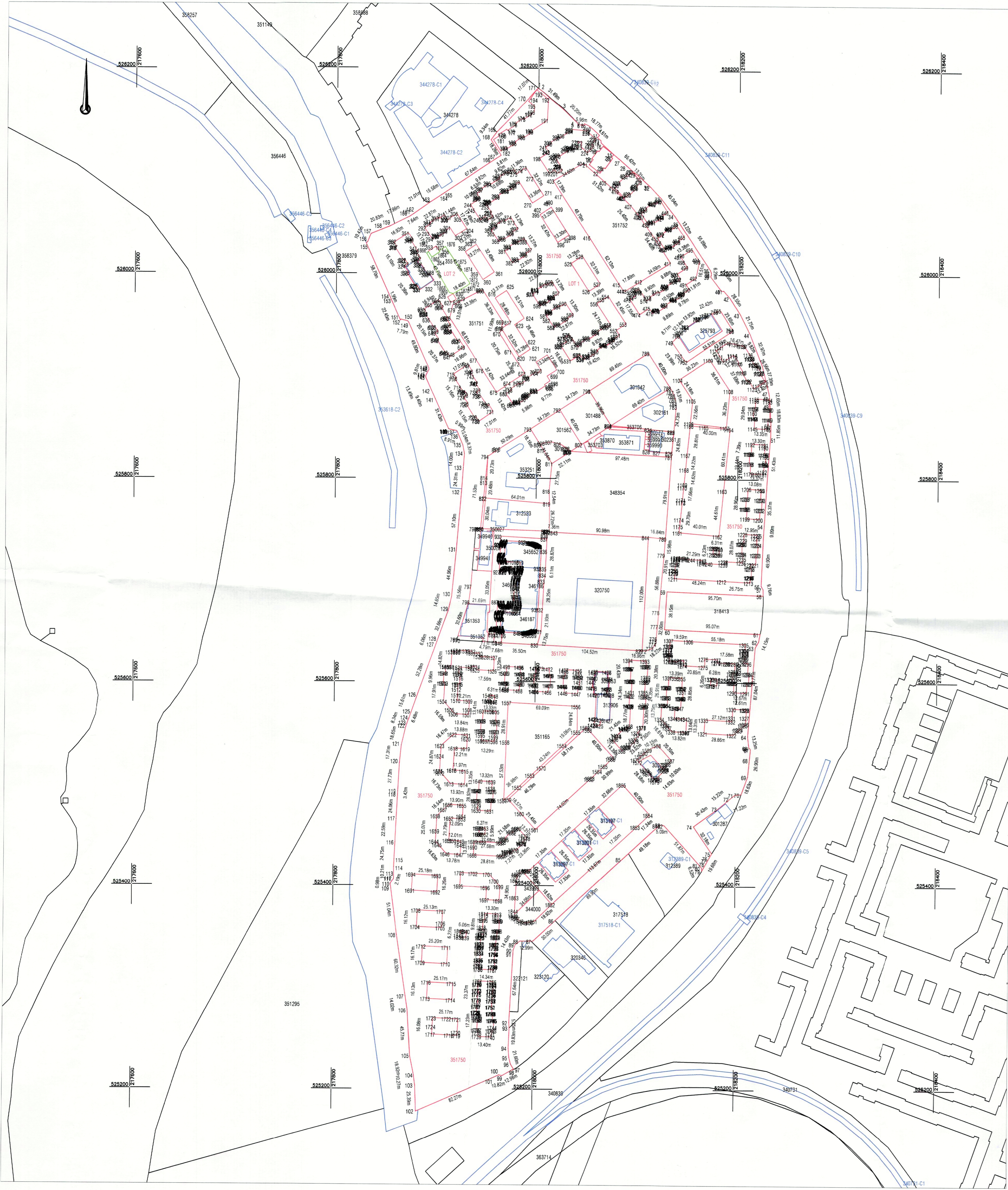


Nr. cadastral	Suprafata masurata (mp)	Adresa imobilului
367198	130191	Jud. Arad, UAT Arad, Loc. Arad, Cartier Micalaca
Cartea Funciara nr.	UAT	ARAD



**Patrik-Andras Kimak**

Digitally signed by Patrik-Andras Kimak  
Reason: RO-AR-F Nr. 0180  
Date: 2025.03.05 08:58:00 +02'00'

A. Date referitoare la teren			
Nr. parcela	Categoria de folosinta	Suprafata (mp)	Mentii
1	DR	130191	Lot 1
TOTAL		130191	Imobilul neinsusimint

Suprafata totala masurata a imobilului = 130191 mp  
Suprafata din act = 130191 mp

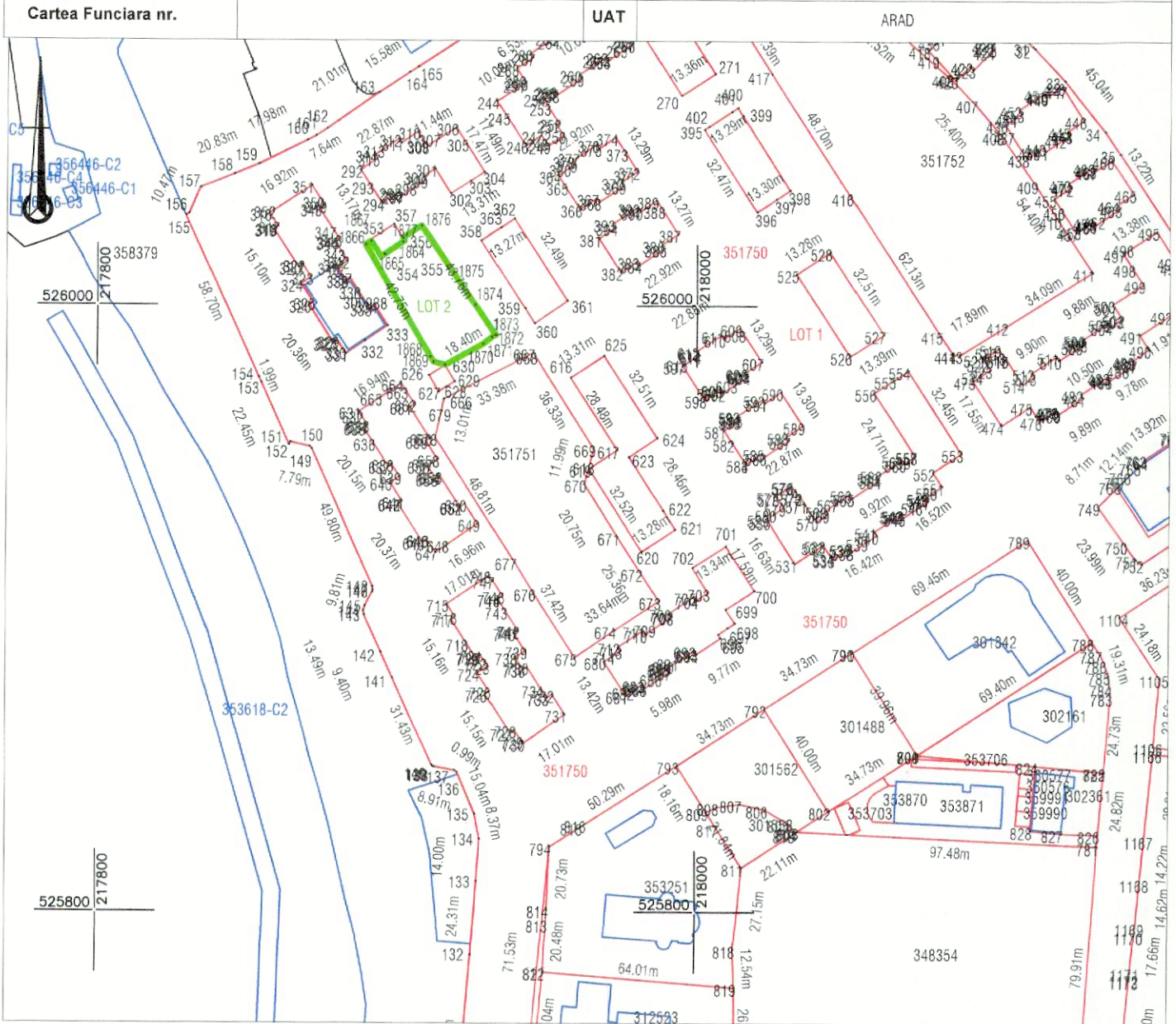
Executant:	<b>DATCAD</b>	Inspector
<small>Confirm executarea lucrarilor la teren, corectitudinea incadrarii documentatiei cadastrale si corespondenta acesteia cu realitatea din teren</small>		<small>Confirm introducerea imobilului in baza de date integrata si atribuirea numarului cadastral</small>
<small>CLASA III RO-B-J NR. 2948</small>	<small>Semnatura si stampila CIF: 14365673</small>	<small>CATEGORIA B RO-AR-F NR. 0180</small>
Date: 02.2025		Semnat digital de Horia-Toma Hardut Data: 2025.03.05 12:07:19 +02'00' 28382/05.03.2025



Plan de amplasament si delimitare a imobilului  
Scara 1:2000

ANEXA 16  
ANEXA 2

Nr. cadastral	Suprafata masurata (mp)	Adresa imobilului
367199	899	Jud. Arad, UAT Arad, Loc. Arad, Cartier Micalaca
Cartea Funciara nr.	UAT	ARAD



A. Date referitoare la teren			
Nr. parcela	Categorie de folosinta	Suprafata (mp)	Mentii
1	DR	899	Lot 2 Imobilul neimprejmuat
TOTAL		899	

Suprafata totala masurata a imobilului = 899 mp  
Suprafata din act = 899 mp

Executant:



Confirm executarea lucrarilor la teren,  
corectitudinea intocmirii documentatiei cadastrale si  
corelarea acesteia cu realitatea din teren

CLASA III  
RO-B-J NR. 2948

Semnatura si stampila  
CIF. 14358573

CATEGORIA B  
RO-AR-F. NR. 0180

**Patrik-Andras  
Kimak**

Digitally signed by Patrik-Andras  
Kimak  
Reason: RO-AR-F Nr. 0180  
Date: 2025.03.05 08:58:13 +02'00'

Data: 02.2025

Inspector

Confirm introducerea imobilului in baza de date integrata  
si atribuirea numarului cadastral  
Semnatura si parafa  
Stampila BCPI

**Horia-  
Toma  
Hardut**

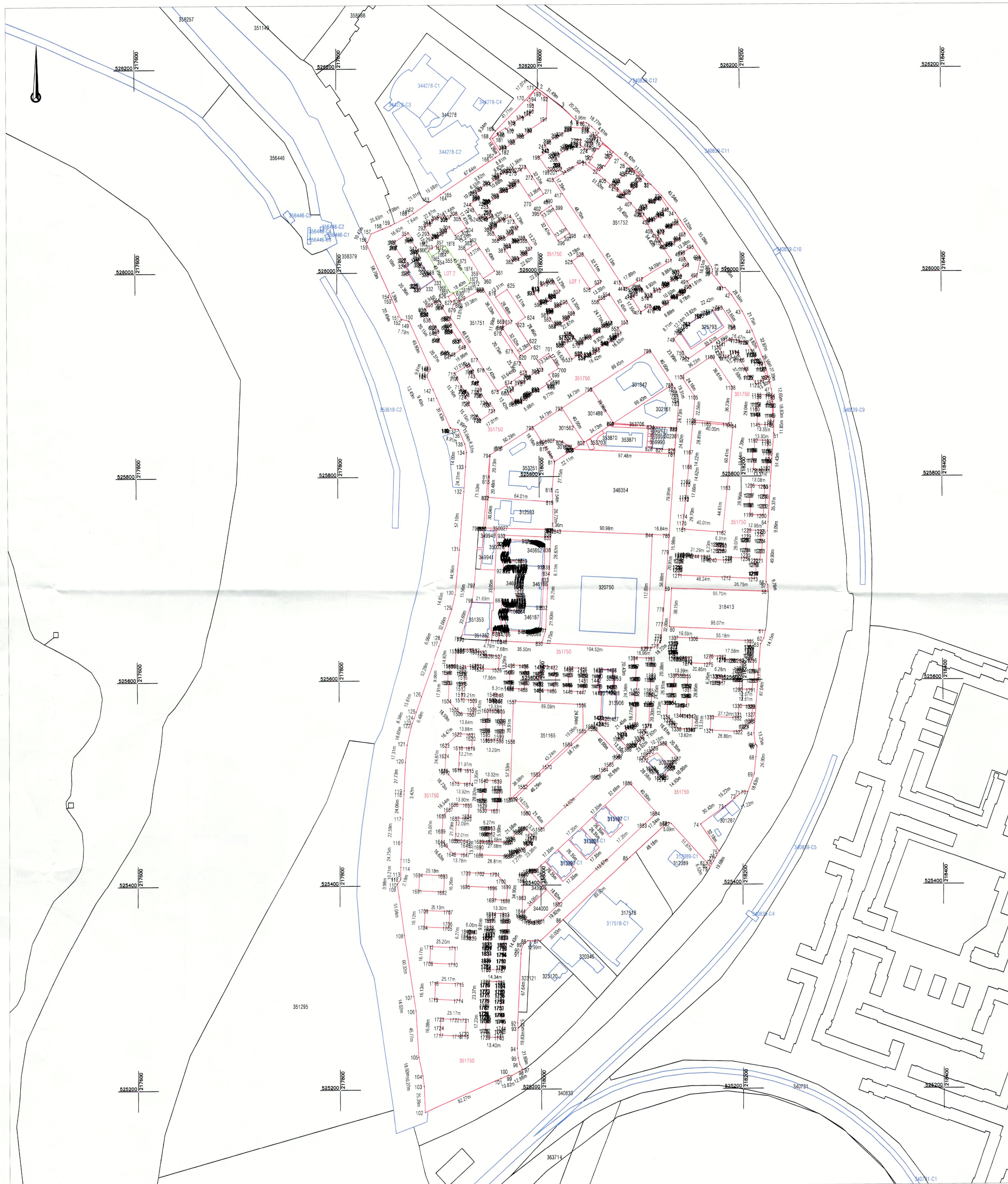
Semnat digital  
de Horia-Toma  
Hardut  
Data:  
2025.03.05  
12:07:04 +02'00'

28382/05.03.2025

Data:



Nr. cadastral	Suprafata masurata (mp)	Adresa imobilului
351750	131090	Jud. Arad, UAT Arad, Loc. Arad, Cartier Miclataca
Cartea Funciara nr.	351750	UAT ARAD



**Patrik-Andras Kimak**  
Digitally signed by Patrik-Andras Kimak  
Reason: RO-AR-F Nr. 0180  
Date: 2025.03.05 08:57:49 +02'00'

Situatia actuala (inainte de dezilpire)				Situatia viitoare (dupa dezilpire)			
Nr. cad.	Suprafata (mp)	Categoria de folosinta	Descrierea imobilului	Nr. cad.	Suprafata (mp)	Categoria de folosinta	Descrierea imobilului
351750	131090	DR	Teren neimprijmit	367198	130191	DR	Lot 1 imobil neimprijmit
				367199	899	DR	Lot 2 imobil neimprijmit
TOTAL:	131090				131090		

Executant: **DATCAD**  
Confirmarea executarii lucrarilor la teren, corectitudinea intocmirii documentatiei cadastrale si corespondenta acesteia cu rezultatele din teren.

CLASA III RO-B-UJ NR. 2948  
Semnatura si stampila C.F. 14358573  
CATEGORIA B RO-AR-F NR. 0180

Inspector  
Confirmarea introducerii imobilului in baza de date integrata si atribuirea numarului cadastral  
Semnatura si paraf  
Stampila (C.F.)

**Horia-Toma Hardut**  
Semnat digital de Horia-Toma Hardut  
Data: 2025.03.05 12:06:29 +02'00'  
28382/05.03.2025